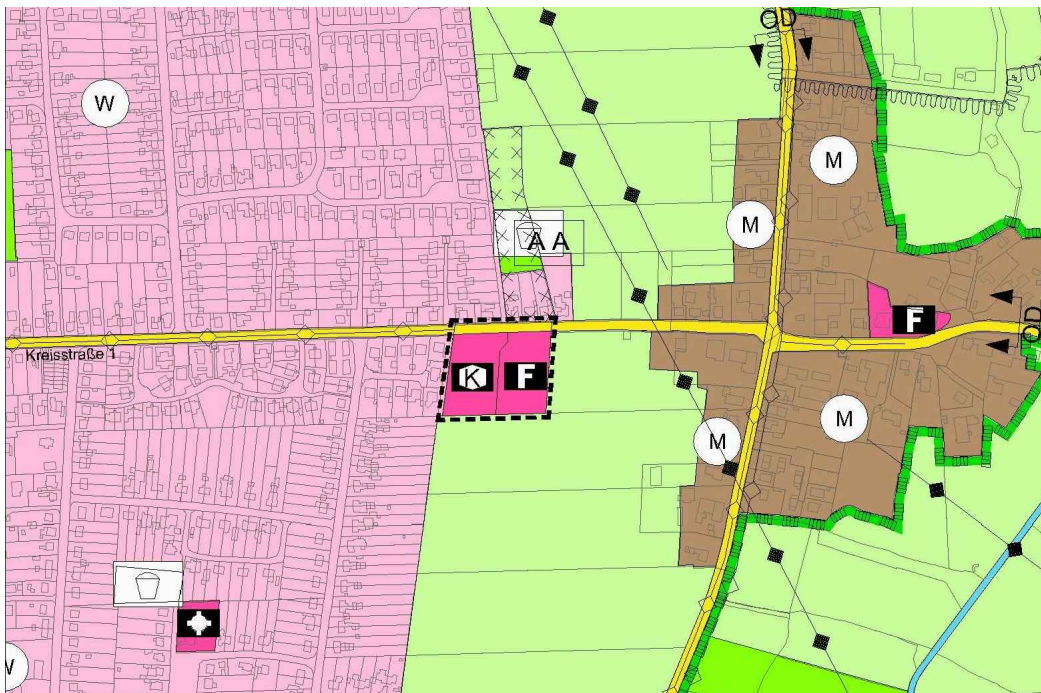



Bisherige Darstellungen im Flächennutzungsplan 1990



Darstellungen nach der 52. Flächennutzungsplanänderung

PLANZEICHENERKLÄRUNG

EINRICHTUNG UND ANLAGEN ZUR VERSORGUNG MIT GÜTERN UND DIENSTLEITUNGEN DES ÖFFENTLICHEN UND PRIVATEN BEREICHS, FLÄCHEN FÜR DEN GEMEINBEDARF SOWIE DIE FLÄCHEN FÜR SPORT- UND SPIELANLAGEN


 Kindergarten, Kindertagesstätten

 Feuerwehr

FLÄCHEN FÜR DEN ÖRTLICHEN VERKEHR UND FÜR DIE ÖRTLICHEN HAUPTVERKEHRSZÜGE

 Sonstige überörtliche und örtliche Hauptverkehrsstraßen

FLÄCHEN FÜR DIE LANDWIRTSCHAFT UND WALD

 Fläche für die Landwirtschaft

RÄUMLICHER GELTUNGSBEREICH

 Grenze der Flächennutzungsplanänderung



Stadt
Neumünster
Der Oberbürgermeister

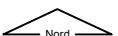
Stadtplanung /
Stadtentwicklung



52. Änderung des Flächennutzungsplanes
1990 von Neumünster "Kita Am Kamp"

Maßstab:
ohne

Abschließender Beschluss



bearbeitet:	02.01.2019	E_Candan	Neumünster, den 31.08.2020
geändert:	22.10.2019	K_Loescher-samel	i.A. gez. Heilmann