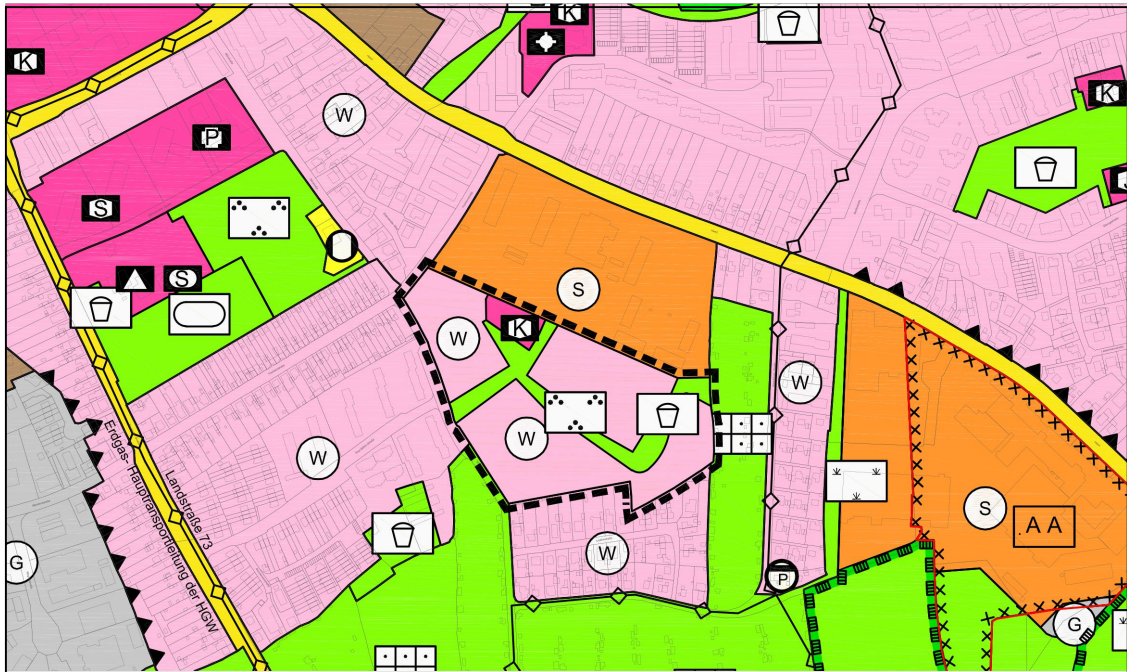




Bisherige Darstellung im Flächennutzungsplan 1990



Darstellung nach der 51. Flächennutzungsplanänderung

PLANZEICHENERKLÄRUNG DARSTELLUNGEN

ART DER BAULICHEN NUTZUNG
§ 5 Abs. 2 Nr. 1 BauGB und §§ 1-11 BauNVO

-  **wohnbauflächen**
§ 1 Abs. 1 Nr. 1 BauNVO
-  **Sonderbauflächen**
§ 1 Abs. 1 Nr. 4 BauNVO


EINRICHTUNGEN UND ANLAGEN ZUR VERSORGUNG MIT GÜTERN
UND DIENSTLEISTUNGEN DES ÖFFENTLICHEN UND PRIVATEN
BEREICHS, FLÄCHEN FÜR DEN GEMEINBEDARF SOWIE DIE FLÄ-
CHEN FÜR SPORT- UND SPIELANLAGEN
§ 5 Abs. 2 Nr. 2 BauGB

-  **Kindergarten, Kindertagesstätte**

GRÜNFLÄCHEN
§ 5 Abs. 2 Nr. 5 und Abs. 6 BauGB

-  **Parkanlage**
-  **Spielplatz**

RÄUMLICHER GELTUNGSBEREICH

-  **Grenze des räumlichen Geltungsbereiches der
Flächennutzungsplanänderung**



Stadt
Neumünster
Der Oberbürgermeister

Stadtplanung /
Stadtentwicklung



51. Änderung des Flächennutzungsplanes
1990 von Neumünster
"Entwicklung Scholtz-Kaserne"

Maßstab:
ohne

Endfassung

bearbeitet:	16.02.2023	E_Candan	Neumünster, den 08.11.2023
geändert:	08.11.2023	E_Candan	i.A.

Datengrundlage ALKIS, 2022 Herausgeber: LVermGeo (Landesamt für Vermessung und Geo-Informationen)