

PLANZEICHENERKLÄRUNG DARSTELLUNGEN

ART DER BAULICHEN NUTZUNG
§ 5 Abs. 2 Nr. 1 BauGB und §§ 1-11 BauNVO

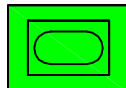
 Geltungsbereich der Anpassung

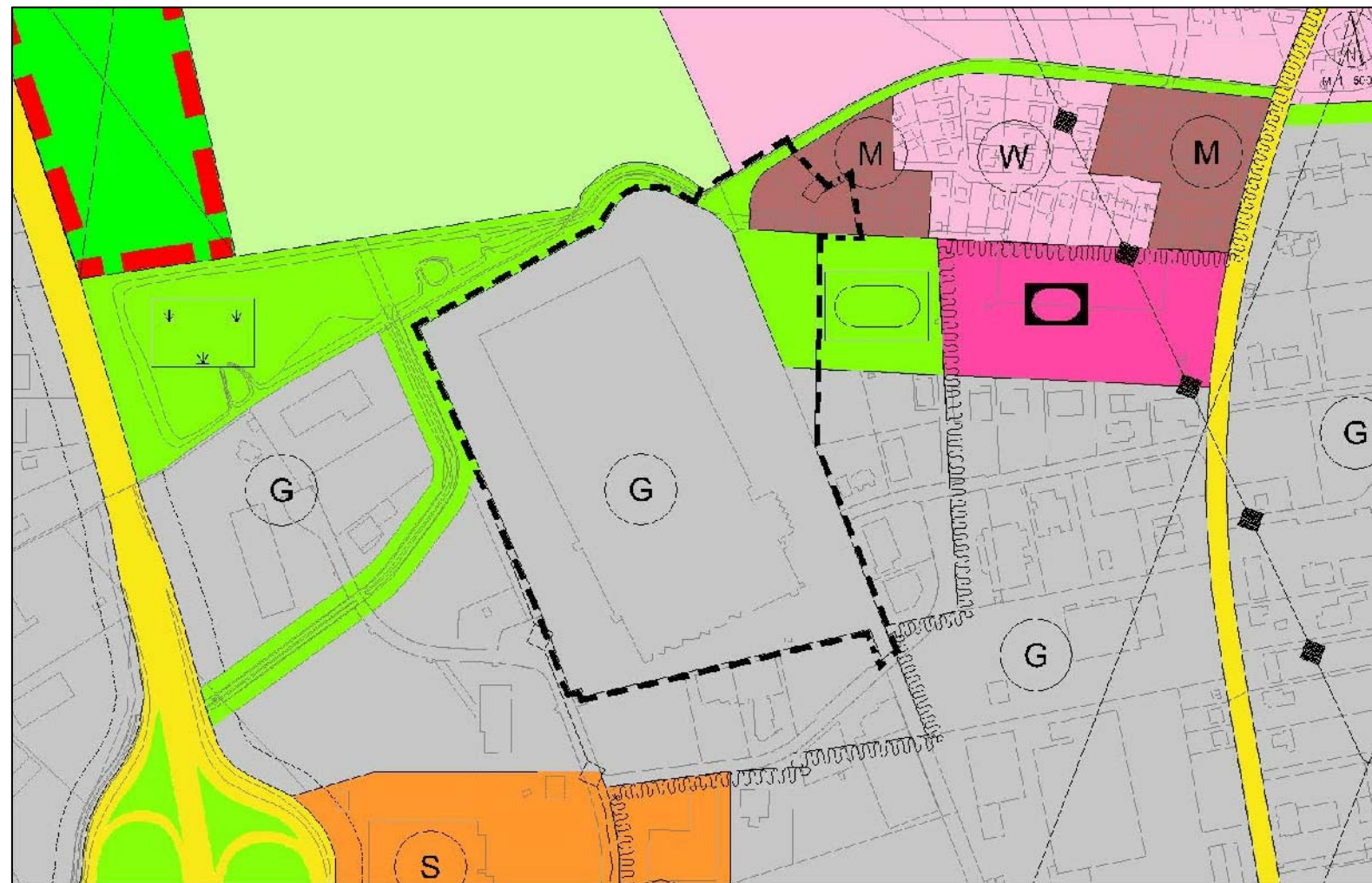
 Gemischte Baufläche
§ 1 Abs. 1 Nr. 2 BauNVO

 Gewerbliche Baufläche
§ 1 Abs. 1 Nr. 3 BauNVO

GRÜNFLÄCHEN
§ 5 Abs. 2 Nr. 5 BauGB

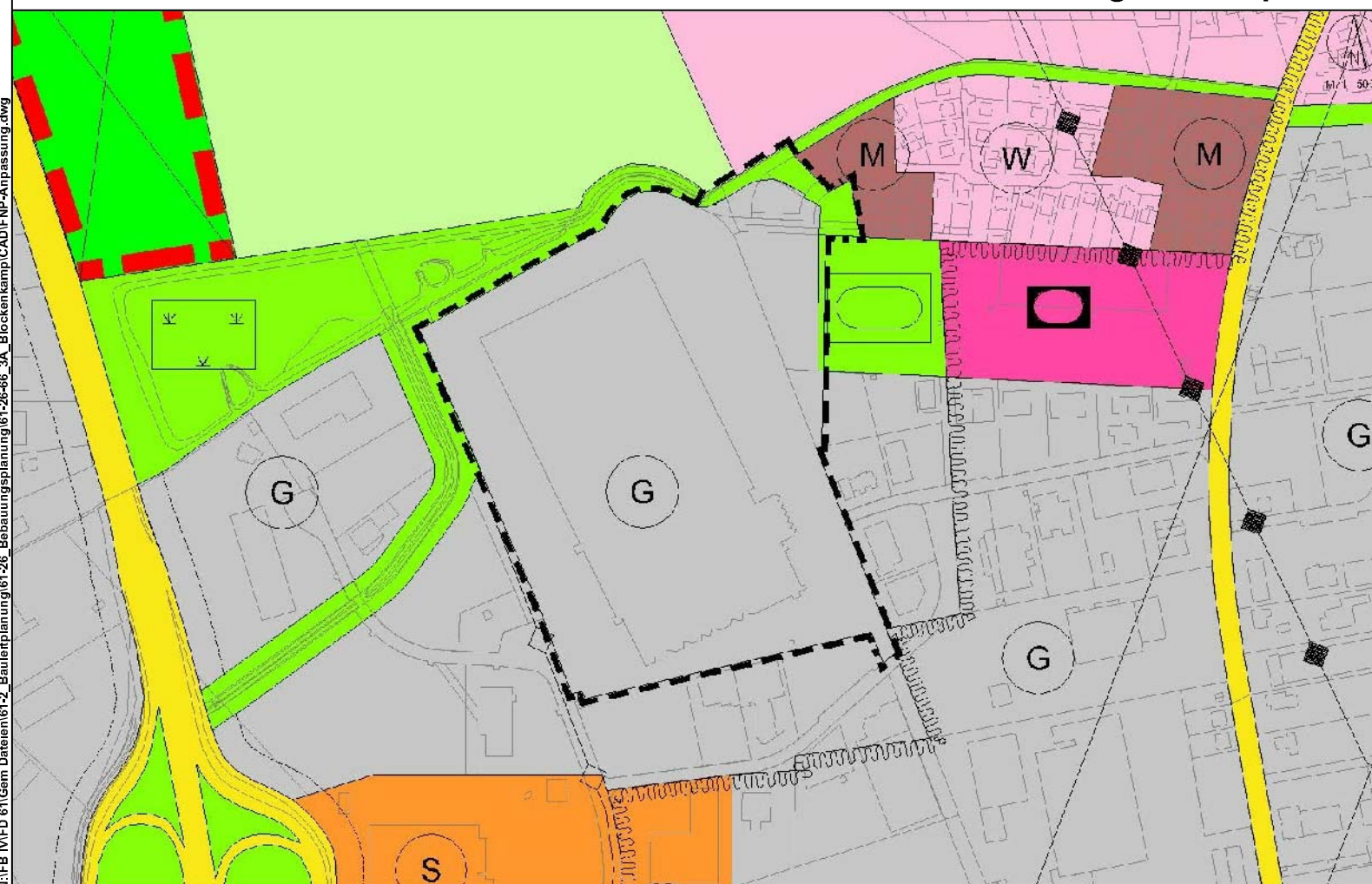
 naturbelassene Grünflächen

 Sportplatz



bislang geltende Darstellung

Darstellung nach Anpassung



N:\FB IV\FD 611\Gem. Daten\161-2_Bebauungsplanung\161-26-06_3A_Blöckenkamp\CAD\FNP-Anpassung.dwg

 STADT NEUMÜNSTER Der Oberbürgermeister - Fachbereich IV - Stadtplanung		Maßstab: 1:5000  Nord	
			2. Anpassung des Flächennutzungsplanes 1990 zum Bebauungsplan Nr. 66 3. Ä. Blöckenkamp
bearbeitet:	11.02.2009	E_Candan	Neumünster, den 17.03.2010
geändert:	16.03.2010	M_Duenckmann	I.A.
<small>*Datengrundlage ALK, 2008 Herausgeber: Vermessungs- und Katasterverwaltung Schl. 41.*</small>			