







Der vorliegende Plan hat durch Beschluß der Ratsversammlung der Stadt Neumünster ( Drucksache Nr. 1112/55 ) am 5. 11. 1957 Rechtskraft erlangt.

Stadt Neumünster  
Der Magistrat  
i.V.  
gez. M. Kupfer  
Bürgermeister

**Zeichenerklärung**

-  vorh. Wohn- u. Wirtschaftsgebäude
-  neue Bebauung
-  II II Geschöszanzahl der Gebäude
-  vorh. Verkehrsflächen
-  Eigentumsgrenze
-  Grenze des Durchführungsgeb.

**Maßstab 1:1000**

Vermerke: Zu diesem Plan gehört als Bestandteil der Erläuterungsbericht vom 28. Mai 1957

Von der Höhendarstellung ist abgesehen worden, da das Gelände nahezu eben ist

Genehmigt  
Gemäss Erlass  
IX 340 b-313/04.24  
vom 24. Juli 1957  
Kiel, den 24. Juli 1957  
Der Minister  
für Arbeit, Soziales und Vertriebene  
des Landes Schleswig-Holstein  
J.A.  
gez. Mecklenburg

**Durchführungsplan 30**

**Baugebiet: Südost - Ecke  
Bachstr. / Mozartstr.**

Die Darstellung des gegenwärtigen Zustandes sowie die Festlegung der städtebl. Planung werden in vermessungstechnischer Hinsicht als richtig bescheinigt  
Katasteramt Neumünster  
L.S. gez. Becker 28.5.57  
Oberregierungs- u. -vermessungsamt

**Aufgestellt gemäß § 10 des Aufbaugesetzes v. 21.5.1949  
Stadtbaumeister Neumünster**  
L.S. gez. Hennings 28.5.57  
Stadtbaumeister