



Zeichenerklärung

- Gehölze**
- Einzelbäume HE, eingemessen (mit Nr.)
 - Baumreihe HRy, eingemessen (mit Nr.)
 - Knick HW mit Nummer
Schutz gem. § 30 BNatSchG i. V. m. § 21(1) Nr. 4 LNatSchG
HWb - durchgewachsener Knick
HWy - typischer Knick
 - Gebüsch / Sträucher HBy
- Landwirtschaftliche Nutzflächen**
- Ackerfläche AA
- Grün- und Ruderalflächen**
- Ruderalflächen RHm
 - Rasenflächen - öffentliche Verkehrsgrünflächen
- Sonstige Planzeichen**
- Gebäude
 - Gebäudeflächen SBe
 - Vollversiegelte Verkehrsfläche SVs
 - Fuß- und Radwegeflächen
 - Böschung
 - Höhenlinie
 - Landschaftsschutzgebiet "Stadtrand Neumünster"
 - Geltungsbereich Bebauungsplan
- Bestandsaufnahme: November 2021**


Baumnummer	Deutscher Name	Stamm-durchm. (in cm):	Stammumfang (in cm):	Kronen-durchm. (in m):	Hinweise	Baumschutz
1	Stieleiche	40	125	12	Knicküberhälter	
2	Stieleiche	40	125	10	Knicküberhälter	
3	Stieleiche	30	94	10	Knicküberhälter	
4	Stieleiche	50	157	12	Knicküberhälter	
5	Stieleiche	30	94	8	Knicküberhälter	
6	Stieleiche	40	125	12	Knicküberhälter	
7	Stieleiche	50	157	12	Knicküberhälter	
8	Stieleiche	40	125	12	Knicküberhälter	
9	Buche	30	94	8	Knicküberhälter	
10	Pappel	40	125	8	Knicküberhälter	
11	Stieleiche	30	94	10	Knicküberhälter	
12	Stieleiche	40	125	10	Knicküberhälter	
13	Stieleiche	30	94	8	Knicküberhälter	
14	Rotbuche	30	94	6	Knicküberhälter	
15	Winterlinde	40	125	8	Straßenbaum	
16	Winterlinde	30	94	6	Straßenbaum	
17	Winterlinde	30	94	6	Straßenbaum	
18	Winterlinde	30	94	6	Straßenbaum	
19	Winterlinde	30	94	6	Straßenbaum	
20	Winterlinde	30	94	6	Straßenbaum	
21	Winterlinde	30	94	6	Straßenbaum	
22	Winterlinde	30	94	6	Straßenbaum	
23	Winterlinde	30	94	6	Straßenbaum	
24	Winterlinde	30	94	6	Straßenbaum	
25	Winterlinde	30	94	6	Straßenbaum	
26	Winterlinde	30	94	6	Straßenbaum	
27	Winterlinde	30	94	6	Straßenbaum	
28	Winterlinde	30	94	6	Straßenbaum	
29	Winterlinde	40	125	8	Straßenbaum	
30	Tanne	30	94	6	Baumgruppe	
31	Tanne	40	125	8	Baumgruppe	
32	Tanne	40	125	8	Baumgruppe	
33	Tanne	30	94	6	Baumgruppe	
34	Tanne	30	94	6	Baumgruppe	
35	Tanne	60	188	10	Baumgruppe	
36	Sandkiefer	40	125	10	Baumgruppe	
37	Sandkiefer	50	157	10	Baumgruppe	
38	Sandkiefer	2 x 40	2 x 125	8	Baumgruppe	
39	Fichte	30	94	6	Baumgruppe	
40	Tanne	30	94	6	Baumgruppe	
41	Tanne	40	125	6	Baumgruppe	
42	Tanne	40	125	8	Baumgruppe	
43	Tanne	40	125	8	Baumgruppe	



Stadtplanung /
Stadtentwicklung



DATUM 05.06.2024	PLANUNG Neumünster Bebauungsplan Nr. 224	MASSSTAB 1:1.000
GEZEICHNET Von Den Bulk		PROJEKT-NR. 2021 / 066
GEPRÜFT Hoffmann	PLANBEZEICHNUNG Umweltbericht Bestand	PLAN-NR. 01



IPP Ingenieure für Bau, Umwelt
und Stadtentwicklung

IPP Ingenieurgesellschaft
Possel u. Partner GmbH
Rendsburger Landstr. 196-198
D 24113 Kiel
Tel. +49(431) 6 49 59-0 Fax 6 49 59-59
info@ipp-gruppe.de www.ipp-gruppe.de

© Die Planunterlagen dürfen ohne Zustimmung des Verfassers für einen anderen als den vereinbarten Zweck benutzt werden.