Plangebiet

KARTENGRUNDLAGE ANGEFERTIGT DURCH:
Dipl. Ing. Marten Radeloff
Öffentl. bestellter Vermessungsing.
Holsatenring 90
24539 Neumünster
Stand: 19.04.2013

Gemeinde:	Neumünster
Gemarkung:	Neumünster - 6400
Flur:	10

Externe Ausgleichsmaßnahme 1

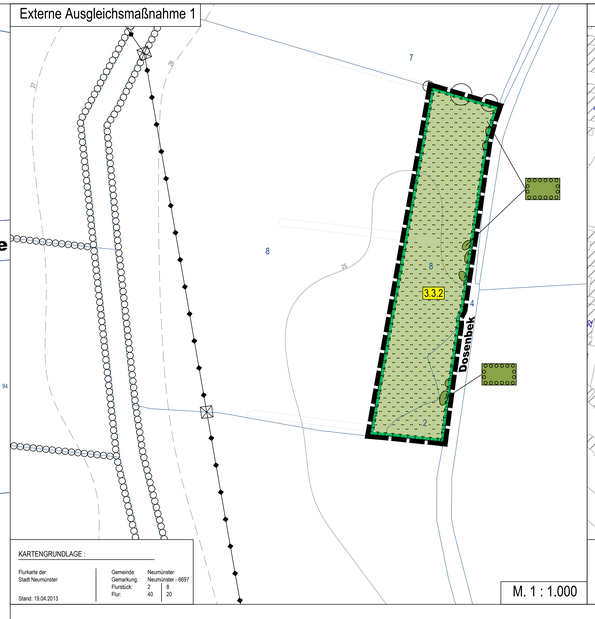

KARTENGRUNDLAGE :
Flurkarte der Stadt Neumünster
Stand: 19.04.2013

Gemeinde:	Neumünster	
Gemarkung:	Neumünster - 6697	
Flurstück:	2	8
Flur:	40	20

Externe Ausgleichsmaßnahme 2

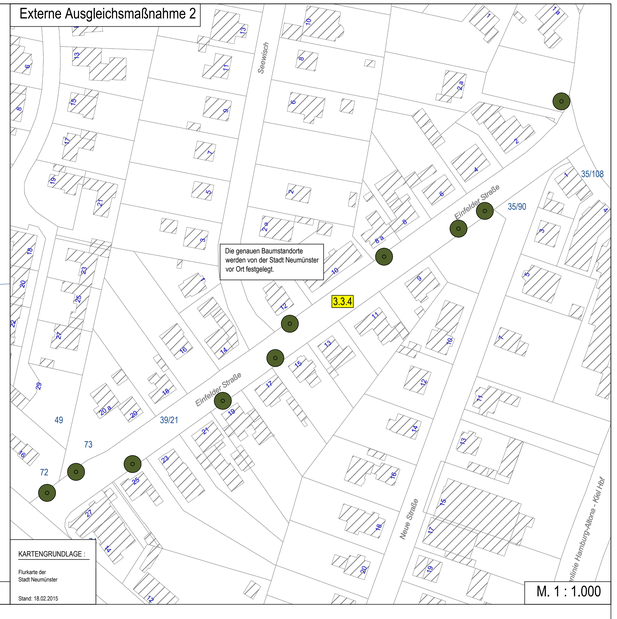

KARTENGRUNDLAGE :
Flurkarte der Stadt Neumünster
Stand: 18.02.2015

Legende

Grenze des räumlichen Geltungsbereiches

Bestand Planung

Flächen zum Schutz, zur Pflege und zur Entwicklung von Natur und Landschaft

Flächen für Maßnahmen zum Schutz, zur Pflege und zur Entwicklung von Boden, Natur und Landschaft hier: Extensives Grünland

Flächen für die Erhaltung von Einzelbäumen

Flächen für die Erhaltung von Knick mit Saumstreifen

Flächen für die Neuanlage von Knick mit Saumstreifen

Flächen für das Anpflanzen von Gehölzen, Bäumen und Sträuchern

3.3.1 Erläuterungen zu den Einzelmaßnahmen, s. Umweltbericht

Vegetationsflächen

Einzelbaum

Hecke

Rasen

Grünflächen

Öffentliche Grünfläche

Versiegelte Flächen

Vollversiegelung

Flächenanteil max. mögl. Versiegelung

Teilversiegelung, hier: Schotterrasen

Flächen für Ver- und Entsorgung

Sickerfläche/ -mulde für Regenwasser

Entwässerungsrinne versiegelt / (offen) nicht versiegelt

Art und Maß der baulichen Nutzung

Baugrenze

Sonstige Planzeichen

Abgrenzung unterschiedlicher Nutzung

Flurgrenze

Flurstücksgrenze

172/58 Flurstücksnummer

Grundstücksgrenze

Zaun

52 Höhenlinie

15,23 27,40 Höhen

Gebäude außerhalb des Geltungsbereiches

Einzelbaum außerhalb des Geltungsbereiches

Böschung

P Parkplatz

Entfallende Struktur

Sichtdreieck

Umgrenzung der Fläche für besondere Anlagen und Vorkehrungen zum Schutz vor schädlichen Umwelteinwirkungen

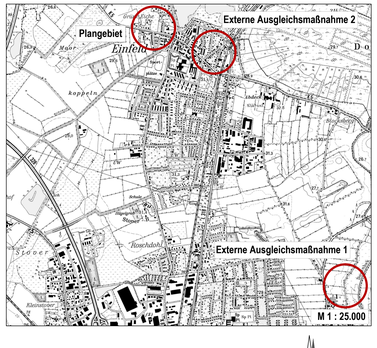

Projekt:

Landschaftspflegerischer Fachbeitrag

zum B-PLan Nr. 219 'Nördlich Looper Weg/ Wührenallee'
Gemeinde Neumünster

Planbezeichnung:	Maszstab:	Datum:	Blatt-Nr.:
Planung	1 :500/ 1 : 1.000	16.04.14/ 30.04.14/ 10.09.14/ 19.02.15	21302181_02c

Auftraggeber:
Michel Haus GmbH
über
Stadt Neumünster
Stadthaus
Brachenfelder Straße 1-3
24534 Neumünster

Bearbeitung:
FRANKE ´s
Landschaften und Objekte
Legienstraße 16
24103 Kiel
FON 0431 – 80 66 65 9
FAX 0431 – 80 66 66 4