
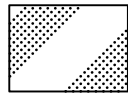


PLANZEICHENERKLÄRUNG

VERKEHRSFLÄCHEN § 9 Abs. 1 Nr. 11 BauGB

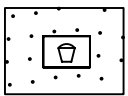


Straßenbegrenzungslinie auch gegenüber Verkehrsflächen besonderer Zweckbestimmung

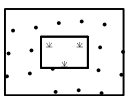


Verkehrsberuhigter Bereich

ÖFFENTLICHE GRÜNFLÄCHEN § 9 Abs. 1 Nr. 15 BauGB



Spielplatz



naturbelassene Grünfläche

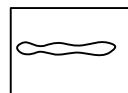
WASSERFLÄCHEN § 9 Abs. 1 Nr. 16 BauGB



Graben

FLÄCHEN FÜR DIE WASSERWIRTSCHAFT, DEN HOCHWASSERSCHUTZ UND DIE REGELUNG DES WASSERABFLUSSES

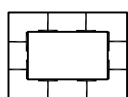
§ 9 Abs. 1 Nr. 16 BauGB



Versickerungsmulde

FLÄCHEN FÜR MASSNAHMEN ZUM SCHUTZ, ZUR PFLEGE UND ZUR ENTWICKLUNG VON BODEN, NATUR UND LANDSCHAFT

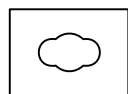
§ 9 Abs. 1 Nr. 20 BauGB



Umgrenzung von Flächen für Maßnahmen zum Schutz, zur Pflege und zur Entwicklung von Boden, Natur und Landschaft

ANPFLANZEN VON BÄUMEN, STRÄUCHERN UND SONSTIGEN BEPFLANZUNGEN

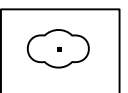
§ 9 Abs. 1 Nr. 25 a BauGB



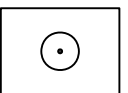
Sträucher anpflanzen

ERHALTUNG VON BÄUMEN, STRÄUCHERN UND SONSTIGEN BEPFLANZUNGEN

§ 9 Abs. 1 Nr. 25 b BauGB

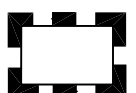


Sträucher erhalten



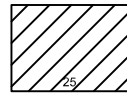
Bäume erhalten

RÄUMLICHER GELTUNGSBEREICH § 9 Abs. 1 Nr. 7 BauGB




Grenze des räumlichen Geltungsbereichs des Bebauungsplans

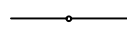
DARSTELLUNG OHNE NORMCHARAKTER



vorhandene bauliche Anlage (z.B. Wohngebäude mit Hausnummer)



vorhandene Nebengebäude oder Wirtschaftsgebäude



vorhandene Grundstücksgrenze mit Grenzpunkt (z.B. Grenzstein, Gebäudeecke)



Parallelzeichen



Flurstücksnummer