

Bisherige Darstellung im Flächennutzungsplan 1990



Darstellung nach der 8. Anpassung


**PLANZEICHENERKLÄRUNG**

**ART DER BAULICHEN NUTZUNG**

§ 5 Abs. 2 Nr. 1 BauGB und §§ 1-11 BauNVO

-  Wohnbauflächen  
§ 1 Abs. 1 Nr. 1 BauNVO
-  Sonderbauflächen  
§ 1 Abs. 1 Nr. 4 BauNVO

FLÄCHEN FÜR DEN ÜBERÖRTLICHEN VERKEHR UND FÜR DIE ÖRTLICHEN HAUPTVERKEHRSZÜGE

-  Sonstige überörtliche und örtliche Hauptverkehrsstraßen

GRÜNFLÄCHEN  
§ 5 Abs. 2 Nr. 5 BauGB

-  Parkanlage



**KENNZEICHNUNGEN**

FLÄCHEN, DEREN BÖDEN MIT UMWELTGEFÄHRDENDEN STOFFEN BELASTET SEIN KÖNNEN  
§ 5 Abs. 3 Nr. 3 BauGB

-  Altablagerungen

**NACHRICHTLICHE ÜBERNAHMEN**

UMGRENZUNG VON SCHUTZGEBIETEN UND SCHUTZOBJEKTEN IM SINNE DES NATURSCHUTZRECHTS  
§ 5 Abs. 4 BauGB

-  Umgrenzung des Schutzgebietes
-  Landschaftsschutzgebiet

**RÄUMLICHER GELTUNGSBEREICH**

-  Bereich der Anpassung



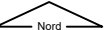
Stadtplanung /  
Stadtentwicklung



8. Anpassung des Flächennutzungsplanes 1990  
(zum Bebauungsplan Nr. 165  
"Hanssen-Gelände, nördlich Hauptstraße")

Maßstab:  
ohne

**Übersichtsplan**



|             |            |          |                            |
|-------------|------------|----------|----------------------------|
| bearbeitet: | 04.09.2020 | E_Candan | Neumünster, den 08.09.2020 |
| geändert:   | 08.09.2020 | E_Candan | i.A.                       |

Datengrundlage Flächennutzungsplan 1990