













Legende

-  Geltungsbereich 2. BPÄ 122
-  Vermessung
- Biotoptypen**
-  § Typischer Knick (HWy)
-  Ruderale Brombeerflur/ruderale Grasflur, verbuschend (RHR/RHg/gb)
-  Feldgehölz mit div. Bäumen (HGy)
-  Straßenbegleitgrün mit Bäumen (SVh)
-  Vollversiegelte Verkehrsfläche (SVs)
-  Allee aus heimischen Laubgehölzen, überwiegend Ei (HAY, §)
- Einzelbäume**
-  StD < 50 cm
-  StD > 50 cm

Abkürzungen Bäume

- Ei - Eiche
- Pa - Pappel

ANLAGE: 1 BLATT: 1 MAßSTAB: 1:600

PROJEKT: NMS 2. BPÄ 122 "Schwarzer Weg" - Umweltbericht

DARSTELLUNG: Bestand Biotoptypen

AUFTRAGGEBER: VERFASSER: DATUM: 06.07.2021

Stadt Neumünster
Abt. Stadtplanung
Brachfelder Straße 1-3
24534 Neumünster

BBS
Büro Greuner-Pönicke
Russeer Weg 54
24111 Kiel

