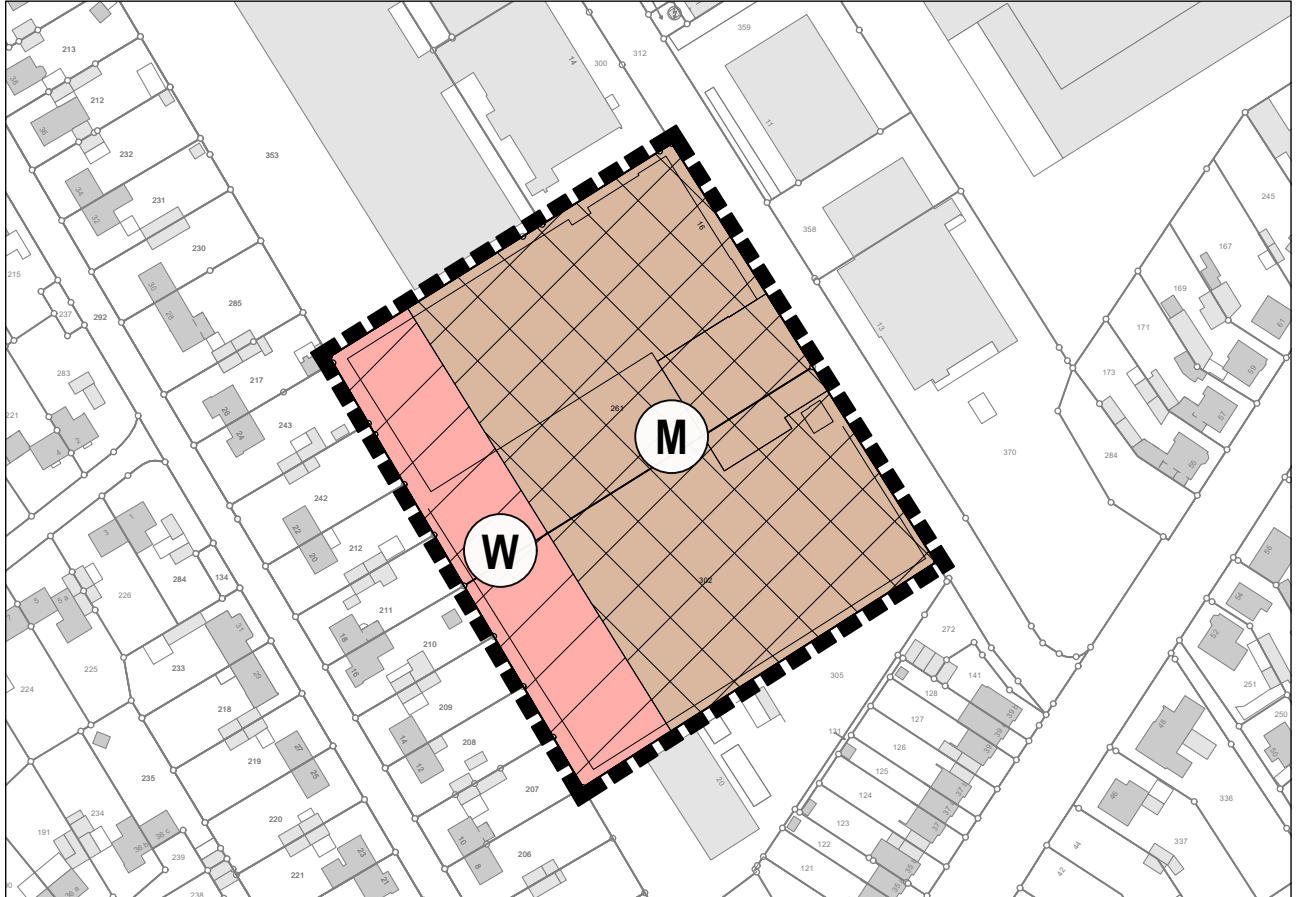


# 14. BERICHTIGUNG DES FLÄCHENNUTZUNGSPLANES DER STADT NEUMÜNSTER

Für das Gebiet westlich der 'Fehmarnstraße', nördlich des Grundstücks 'Fehmarnstraße 20',  
östlich der Grundstücke 'Helmoldstraße 10-24' und südlich des Grundstücks 'Fehmarnstraße 14'

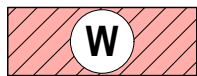
Es gilt die BauNVO 2017



## Plandarstellungen



Geltungsbereich der  
14. Berichtigung des  
Flächennutzungsplanes

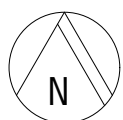


Wohnbauflächen (W)  
§ 1 Abs. 1 Nr. 1 BauNVO



Gemischte Bauflächen (M)  
§ 1 Abs. 1 Nr. 2 BauNVO

14. Berichtigung des Flächennutzungsplanes gemäß des Bebauungsplanes Nr. 181  
der Stadt Neumünster auf Grundlage des § 13a Abs. 2 Nr. 2 BauGB



M 1:2000



Stadt  
Neumünster  
Der Oberbürgermeister

Stadt Neumünster  
14. FNP-Berichtigung

Stadtplanung /  
Stadtentwicklung

Bearbeitung:  
20.10.2022

