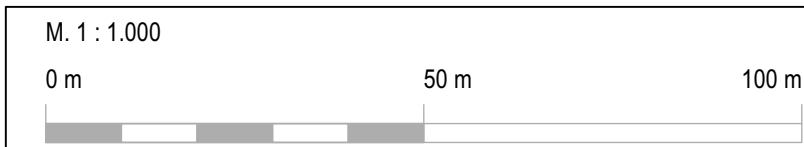




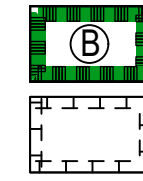
KARTENGRUNDLAGE ANGEFERTIGT DURCH:

Vermessungsbüro Kummer Bernsteindreherweg 3 23556 Lübeck Stand: August 2021	Gemeinde : Neumünster Gemarkung : Neumünster Flur : 30 Flurstück : 208 u.a.
---	--



Legende

--- Grenze des räumlichen Geltungsbereiches



Gesetzlich geschützte Biotope

gem. § 9 Abs.1 Nr. 20 BauGB

Flächen für Maßnahmen zum Schutz, zur Pflege und zur Entwicklung von Boden, Natur und Landschaft

gem. Landschaftsplan

Vegetationsflächen

- Einzelbaum (mit Bezeichnung, Stamm- / Kronendurchmesser in m)
- Einzelbaum - mehrstämmig (mit Bezeichnung, Stamm- / Kronendurchmesser in m)
- Gehölzbestand
- Knick
- Ufersaum
- Scherrasen

Wasserflächen

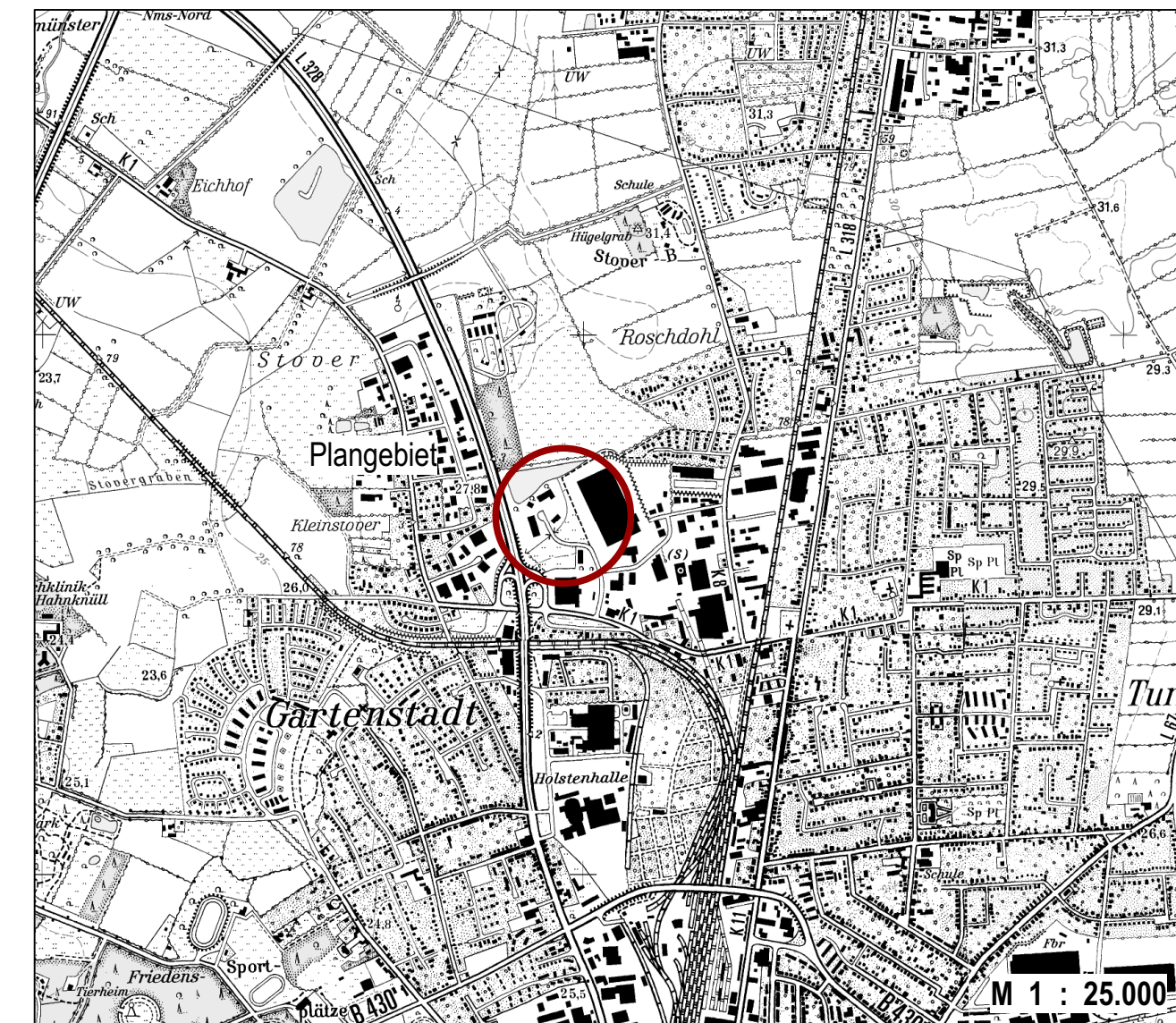
- Stillgewässer
- Fließgewässer offen

Versiegelte Flächen

- Vollversiegelung, hier: Asphalt
- Vollversiegelung, hier: Betonpflaster, Betonplatten
- Gebäude
- Wassergebundene Decke

Sonstige Planzeichen

- Gemarkungsgrenze
- Flurgrenze
- Flurstücksgrenze
- Flurstücksnummer
- Zaun
- Höhen m ü. NHN
- Böschung



Index	Datum	Name	Änderung
A	28.11.2022	LS	Geltungsbereich, Maßnahmenfläche, Auffahrt, Baumbeschriftung

Projekt:
Landschaftspflegerischer Fachbeitrag
 zur 6. Änd. B-Plan Nr. 66 'Blöckenkamp / Gewerbegebiet Baeyerstraße'
 Stadt Neumünster

Planbezeichnung:	Maßstab:	Datum:	Blatt-Nr.:
Bestand	1 : 1.000	13.07.2022	22109457_01A

Auftraggeber: Stadt Neumünster Großflecken 59 24534 Neumünster	Bearbeitung: FRANKE'S LANDSCHAFTEN UND OBJEKTE Legienstraße 16 24103 Kiel FON 0431 - 80 66 65 9 FAX 0431 - 80 66 66 4 info@frankes-landschaften.de
---	--